

Monitoring und Reporting – Umsetzung 2013

Zeitplan für das Monitoring in Hessen 2013

Das Monitoring bezieht sich auf das Kalenderjahr 2013. Die Ergebnislisten sind der EU von der GDI-DE jährlich am 15. Mai bereitzustellen.

Aufgrund der geplanten Qualitätssicherungsmaßnahmen durch die zentrale Kompetenzstelle für Geoinformation bezüglich der Monitoring-Liste, wird das Monitoring für Hessen vorgezogen und gleichzeitig den geodatenhaltenden Stellen mehr Zeit zur Erfüllung der Berichtspflicht eingeräumt.

- 31.10.2013 Aufruf zum Monitoring (Landesverwaltung und Kommunen)
- 17.01.2014 Meldungen an die zentrale Kompetenzstelle für Geoinformation
- 01.04.2014 Meldung der zentralen Kompetenzstelle für Geoinformation an die GDI-DE
- 15.05.2014 Meldung der GDI-DE an die EU
- 16.05.2014 Veröffentlichung des deutschen Monitoring-Ergebnisses durch die GDI-DE

Auswertung

Abbildung 1 fasst das diesjährige Monitoring-Ergebnis in Hessen hinsichtlich der gemeldeten Geodatenätze zusammen und stellt die Anzahl der Meldungen den letztjährigen Monitoring-Ergebnissen gegenüber. Das Monitoring-Ergebnis 2013 ist zudem auszugsweise im PDF am Seitenende zum Download dargestellt. Insgesamt wurden 58 Datensätze gemeldet.

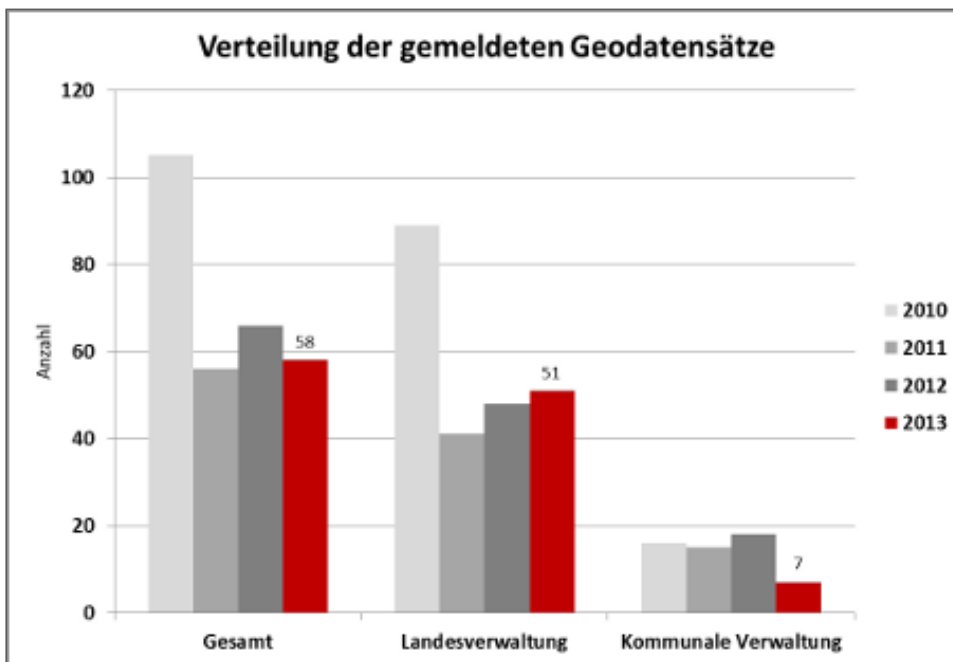


Abbildung 1: Anzahl der gemeldeten Datensätze Monitoring 2010 –2013

Der Umsetzungsstand der INSPIRE-Vorgaben für die gemeldeten Geodatenätze und -dienste zu den Themen der Anlagen 1 und 2 wird in der Abbildung 2 aufgezeigt.

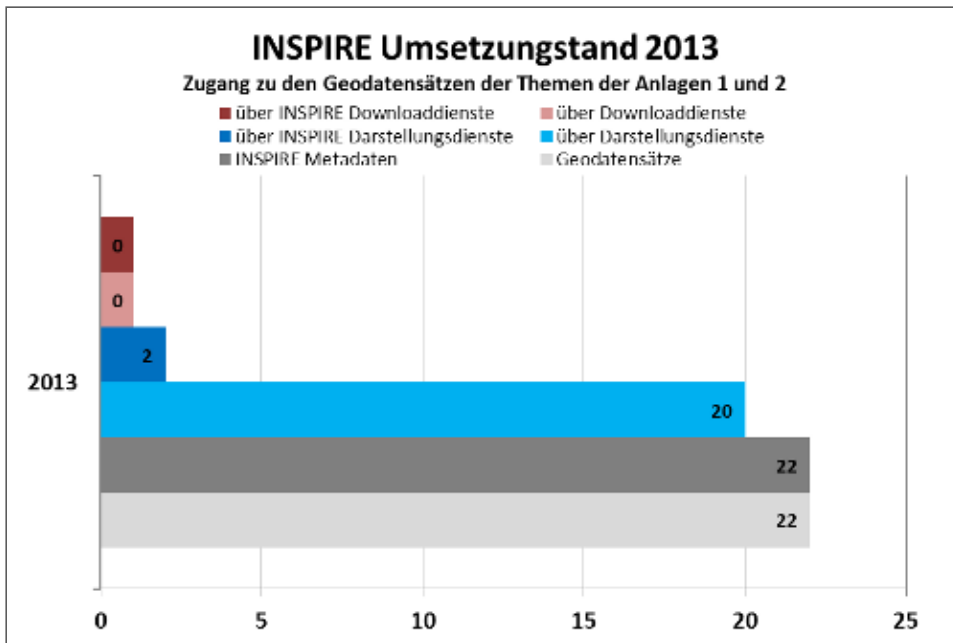


Abbildung 2: Stand der Umsetzung Anlagen 1 und 2

Die Beschreibung der Geodatenätze und -dienste mit Metadaten (22 von 22) ist positiv zu bewerten. Die Pflicht zur Bereitstellung INSPIRE-konformer Dienste in Hessen wird allerdings nicht erfüllt. Lediglich zwei von 22 Geodatenätzen werden über INSPIRE-konforme Darstellungsdienste bereitgestellt (Pflicht zur Bereitstellung ab 9. November 2011). Downloaddienste werden von keiner geodatenhaltenden Stelle bereitgestellt (Pflicht zur Bereitstellung ab 28. Dezember 2012).

Der Umsetzungsstand für Geodatenätze und -dienste zu den Themen der Anlage 3 wird in Abbildung 3 dargestellt.

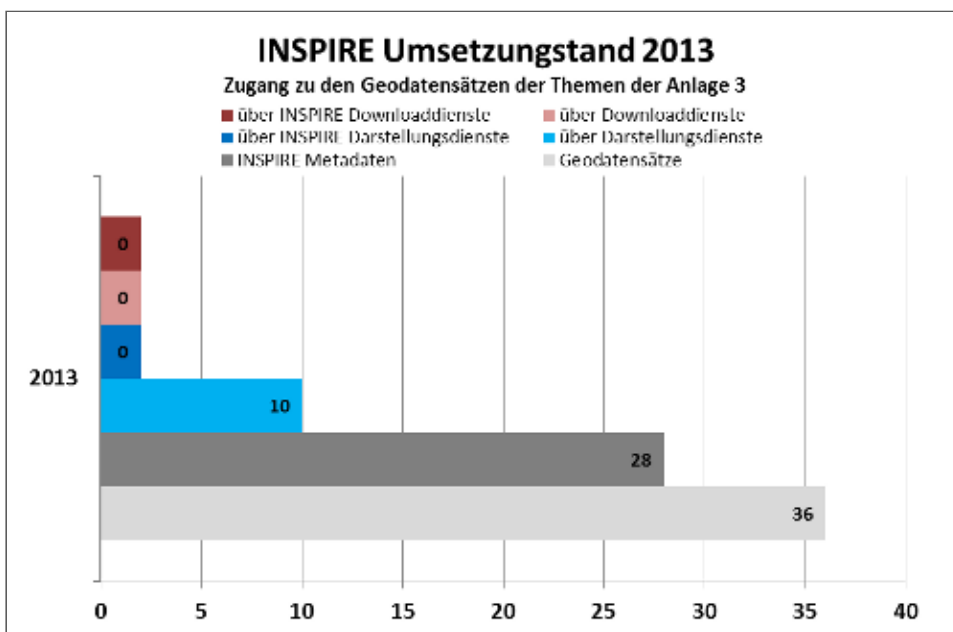


Abbildung 3: Stand der Umsetzung Anlage 3


Für Geodatenätze, die den Themen der Anlage 3 zugeordnet werden, gilt, dass sie seit dem 24. Dezember 2013 mit INSPIRE-konformen Metadaten beschrieben und über INSPIRE-konforme Darstellungs- und Downloaddienste bereitgestellt sein müssen. Keine der geodatenhaltenden Stellen, die INSPIRE-relevante Geodatenätze der Anlage 3 identifiziert hat, ist diesen Anforderungen gerecht geworden.

Downloads:

[Anschreiben Monitoring 2013 \(PDF / 283 KB\)](#)

[Informationsblatt Monitoring \(PDF / 589 KB\)](#)

[Ausfüllhilfe Tabellenvorlage \(PDF / 386 KB\)](#)

 Ergebnis Monitoring 2013 (PDF / 22 KB)

Link:

[Monitoring 2013 im Geoportal.de](#)