


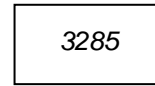
Legende farbig

Legende schwarz/weiß

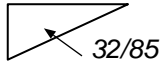
Flurstück



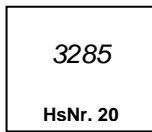
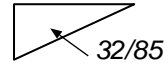
Flurstück mit Flurstücksnummer und Flurstücksgrenzen



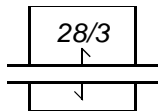
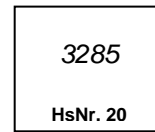
Flurstück mit Flurstücksnummer / Bruchstrich und Flurstücksgrenzen (Abweichender Rechtszustand)



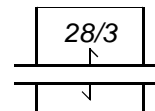
Flurstück mit Flurstücksnummer / Schrägstrich, Zuordnungspfeil und Flurstücksgrenzen



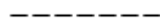

Flurstück mit Flurstücksnummer, Flurstücksgrenzen und reservierter Hausnummer



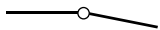
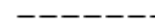
Zusammengehörende Flurstücksteile



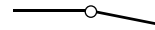
Strittige Flurstücksgrenze



Nicht feststellbare Flurstücksgrenze



Grenzpunkt



Gebietsgrenze



Grenze der Flur



Grenze der Gemarkung



Grenze der Gemeinde



Grenze des Landkreises



Grenze des Regierungsbezirkes











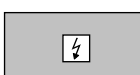





Grenze des Bundeslandes



Legende farbig

Legende schwarz/weiß
















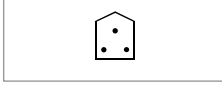


















Gebäude

	Wohngebäude, mit Hausnummer	
	Wohngebäude, Hochhaus	
	Wohngebäude, unter der Erdoberfläche	
	Wohngebäude, verfallen, zerstört	
	Gebäude für Wirtschaft oder Gewerbe	
	Parkhaus	
	Tiefgarage	
	Umformer	
	Gebäude für öffentliche Zwecke	
	Kirche	
	Kapelle	
	Krankenhaus	
	Bauwerk	
	Besondere Gebäudelinie: offene Gebäudelinie, Trennlinie nicht eindeutig festgelegt	
	z.B. offene Halle	

Legende farbig


Legende schwarz/weiß

Tatsächliche Nutzung





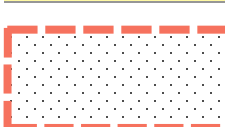

	Wohnbaufläche; Fläche gemischter Nutzung, Fläche besonderer funktionaler Prägung	
	Industrie- und Gewerbefläche	
	Bergbaubetrieb	
	Tagebau, Grube, Steinbruch	
	Sport-, Freizeit- und Erholungsfläche, Friedhof	
	Grünanlage	
	Park	
	Kleingarten	
	Straßenverkehr, Weg, Platz, Bahnverkehr, Schiffsverkehr	
	Fußgängerzone	
	Flugverkehr	
	Landwirtschaft	
	Streuobstacker	
	Hopfen	
	Spargel	
	Grünland	
	Streuobstwiese	

Legende farbig

Legende schwarz/weiß

	Gartenland	
	Baumschule	
	Weingarten	
	Obstplantage	
	Brachland	
	Wald	
	Gehölz	
	Heide	
	Moor	
	Sumpf	
	Unland, Vegetationslose Fläche	
	Fließgewässer	
	Hafenbecken, Stehendes Gewässer	

Gesetzliche Festlegung

	Bundesautobahn, Bundesstraße	
	Landes- oder Staatsstraße	
	Bodenordnungsverfahren	

Weitere Signaturen und Symbole können Sie dem Signaturkatalog Hessen entnehmen.
Diesen finden Sie im Shop Geodaten online im Verzeichnis Dokumente.