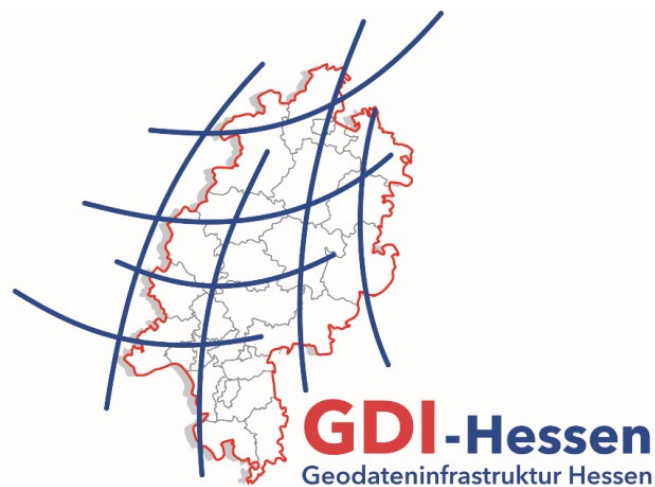




Geodateninfrastruktur Hessen



- Namensräume für INSPIRE Objekt- Identifikatoren in der GDI-Hessen -

Übersicht der INSPIRE-Themen

1 Übersicht der INSPIRE-Themen

Die nachfolgende Abbildung stellt die INSPIRE-Themen und deren jeweilige Abkürzung zusammen.



































ANNEX: 1							
	Addresses	Adressen	ad		Administrative units	Verwaltungseinheiten	au
	Cadastral parcels	Flurstücke/Grundstücke (Katasterparzellen)	cp		Coordinate reference systems	Koordinatenreferenz-systeme	crs
	Geographical grid systems	Geografische Gittersysteme	ggs		Geographical names	Geografische Bezeichnungen	gn
	Hydrography	Gewässernetz	hy		Protected sites	Schutzgebiete	ps
	Transport networks	Verkehrsnetze	tn				
ANNEX: 2							
	Elevation	Höhe	el		Geology	Geologie	ge
	Land cover	Bodenbedeckung	lc		Orthoimagery	Orthofotografie	oi
ANNEX: 3							
	Agricultural and aquaculture facilities	Landwirtschaftliche Anlagen und Aquakulturanlagen	af		Area management / restriction / regulation zones & reporting units	Bewirtschaftungsgebiete/ Schutzgebiete/geregelte Gebiete und Berichterstattungseinheiten	am
	Atmospheric conditions	Atmosphärische Bedingungen	ac		Bio-geographical regions	Biogeografische Regionen	br
	Buildings	Gebäude	bu		Energy resources	Energiequellen	er
	Environmental monitoring facilities	Umweltüberwachung	ef		Habitats and biotopes	Lebensräume und Biotope	hb
	Human health and safety	Gesundheit und Sicherheit	hh		Land use	Bodennutzung	lu
	Meteorological geographical features	Meteorologisch-geografische Kennwerte	mf		Mineral resources	Mineralische Bodenschätze	mr
	Natural risk zones	Gebiete mit naturbedingten Risiken	nz		Oceanographic geographical features	Ozeanografisch-geografische Kennwerte	of
	Population distribution and demography	Verteilung der Bevölkerung - Demografie	pd		Production and industrial facilities	Produktions- und Industrieanlagen	pf
	Sea regions	Meeresregionen	sr		Soil	Boden	so
	Species distribution	Verteilung der Arten	sd		Statistical units	Statistische Einheiten	su
	Utility and governmental services	Versorgungswirtschaft und staatliche Dienste	us				

Abbildung 1: Übersicht der INSPIRE-Themen und deren Abkürzung